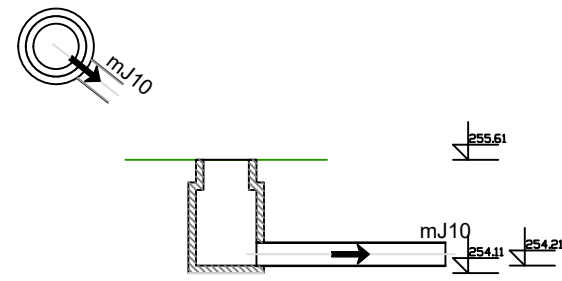
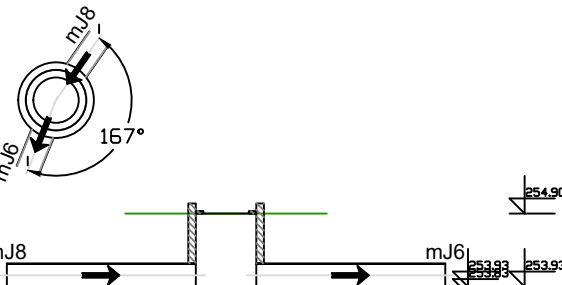


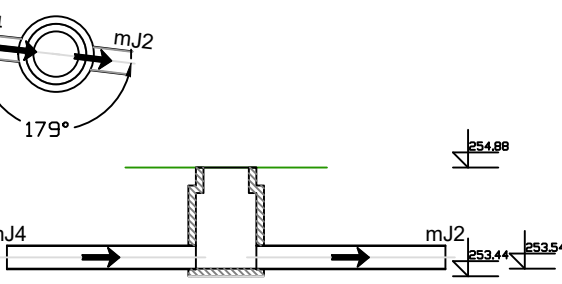
Naziv: mJ11
Table with 4 columns: Naziv, Višina pokrova jaška, Višina dna jaška, globina jaška za teren 1. Rows: mJ11, mJ10.



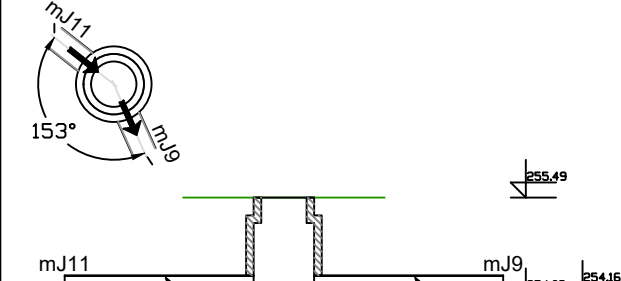
Naziv: mJ7
Table with 4 columns: Naziv, Višina pokrova jaška, Višina dna jaška, globina jaška za teren 1. Rows: mJ7, mJ8, mJ6.



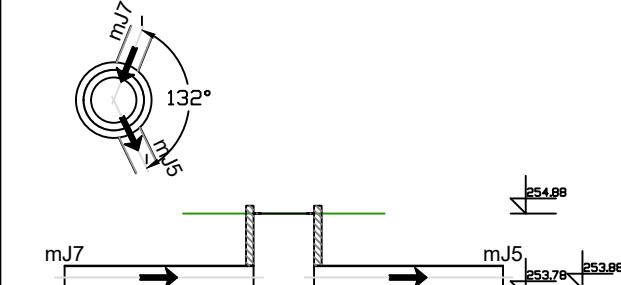
Naziv: mJ3
Table with 4 columns: Naziv, Višina pokrova jaška, Višina dna jaška, globina jaška za teren 1. Rows: mJ3, mJ2, mJ4.



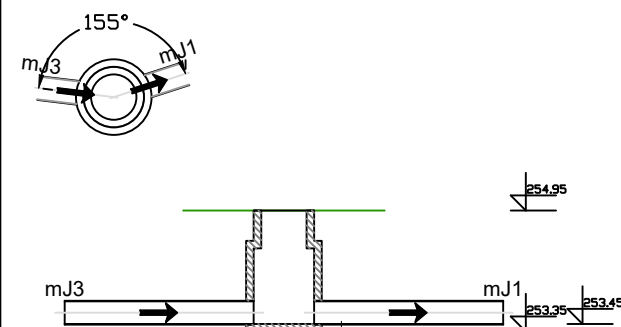
Naziv: mJ10
Table with 4 columns: Naziv, Višina pokrova jaška, Višina dna jaška, globina jaška za teren 1. Rows: mJ10, mJ11, mJ9.



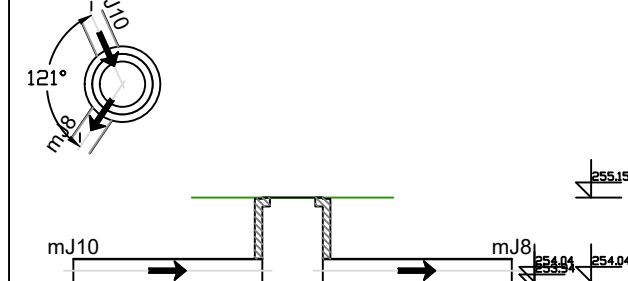
Naziv: mJ6
Table with 4 columns: Naziv, Višina pokrova jaška, Višina dna jaška, globina jaška za teren 1. Rows: mJ6, mJ5, mJ7.



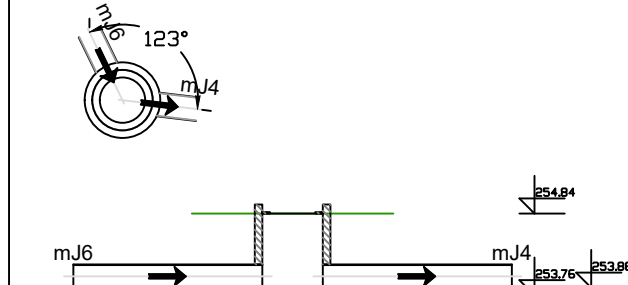
Naziv: mJ2
Table with 4 columns: Naziv, Višina pokrova jaška, Višina dna jaška, globina jaška za teren 1. Rows: mJ2, mJ1, mJ3.



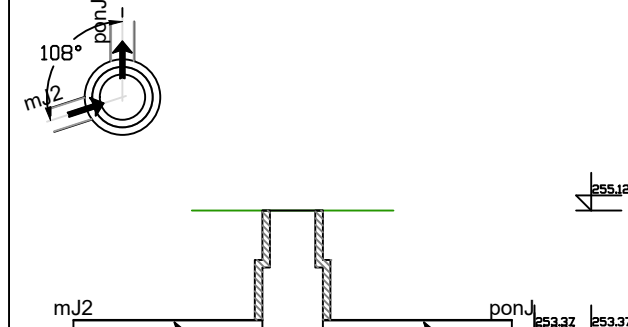
Naziv: mJ9
Table with 4 columns: Naziv, Višina pokrova jaška, Višina dna jaška, globina jaška za teren 1. Rows: mJ9, mJ8, mJ10.



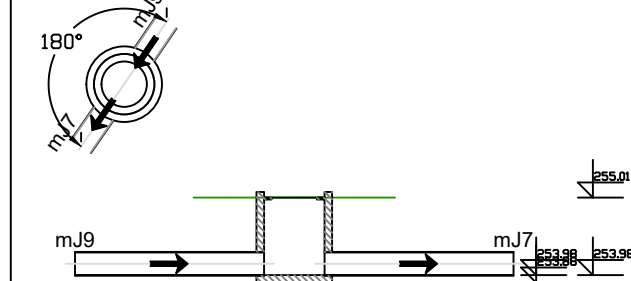
Naziv: mJ5
Table with 4 columns: Naziv, Višina pokrova jaška, Višina dna jaška, globina jaška za teren 1. Rows: mJ5, mJ6, mJ4.



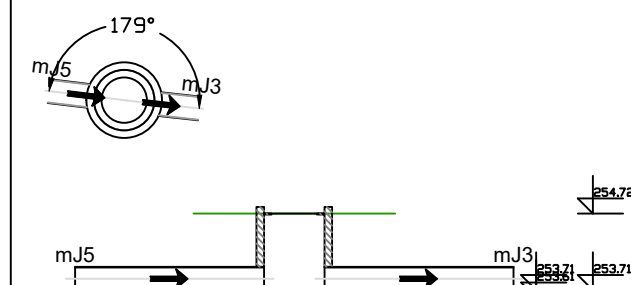
Naziv: mJ1
Table with 4 columns: Naziv, Višina pokrova jaška, Višina dna jaška, globina jaška za teren 1. Rows: mJ1, p0nJ, mJ2.



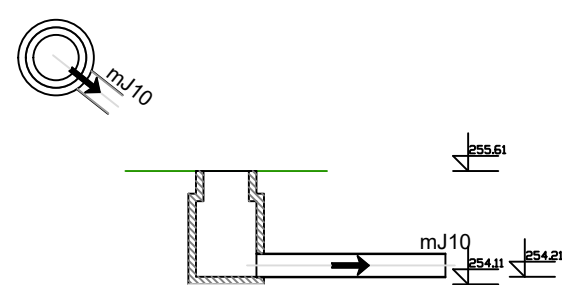
Naziv: mJ8
Table with 4 columns: Naziv, Višina pokrova jaška, Višina dna jaška, globina jaška za teren 1. Rows: mJ8, mJ7, mJ9.



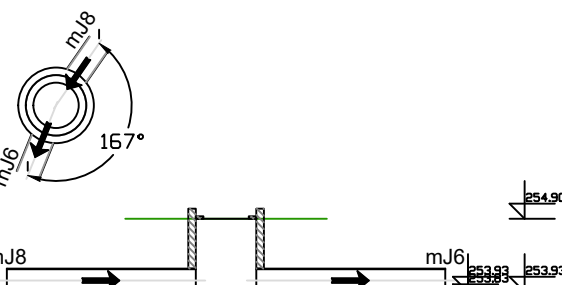
Naziv: mJ4
Table with 4 columns: Naziv, Višina pokrova jaška, Višina dna jaška, globina jaška za teren 1. Rows: mJ4, mJ3, mJ5.



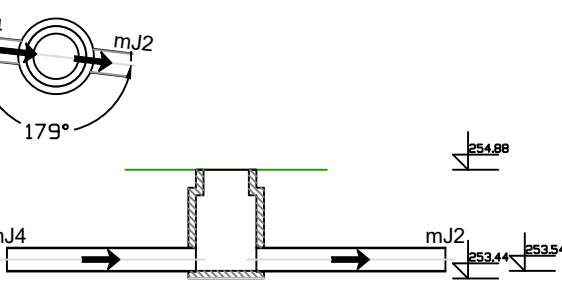
Naziv: mJ11
Table with 4 columns: Naziv, Višina pokrova jaška, Višina dna jaška, globina jaška za teren 1. Rows: mJ11, mJ10.



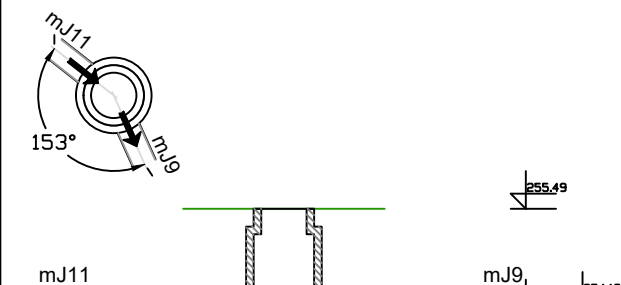
Naziv: mJ7
Table with 4 columns: Naziv, Višina pokrova jaška, Višina dna jaška, globina jaška za teren 1. Rows: mJ7, mJ8, mJ6.



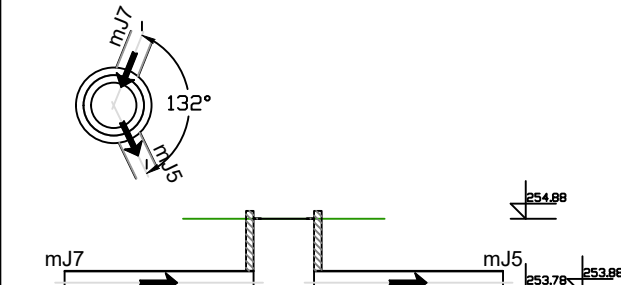
Naziv: mJ3
Table with 4 columns: Naziv, Višina pokrova jaška, Višina dna jaška, globina jaška za teren 1. Rows: mJ3, mJ2, mJ4.



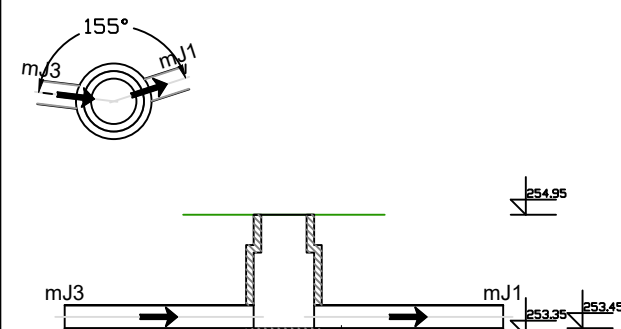
Naziv: mJ10
Table with 4 columns: Naziv, Višina pokrova jaška, Višina dna jaška, globina jaška za teren 1. Rows: mJ10, mJ11, mJ9.



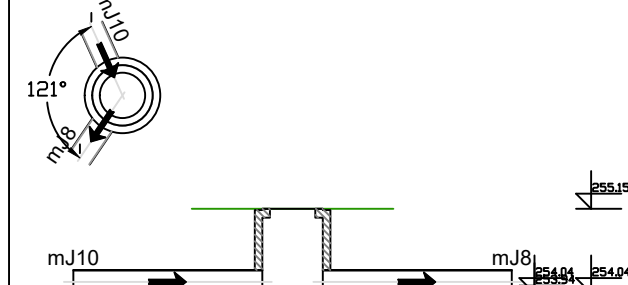
Naziv: mJ6
Table with 4 columns: Naziv, Višina pokrova jaška, Višina dna jaška, globina jaška za teren 1. Rows: mJ6, mJ5, mJ7.



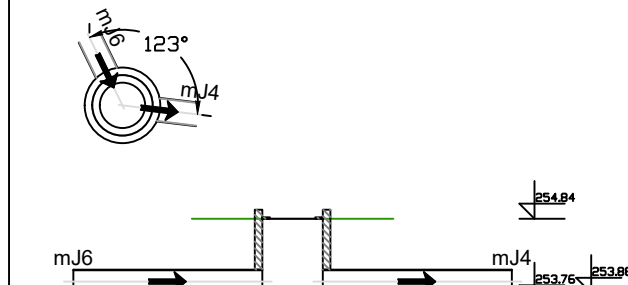
Naziv: mJ2
Table with 4 columns: Naziv, Višina pokrova jaška, Višina dna jaška, globina jaška za teren 1. Rows: mJ2, mJ1, mJ3.



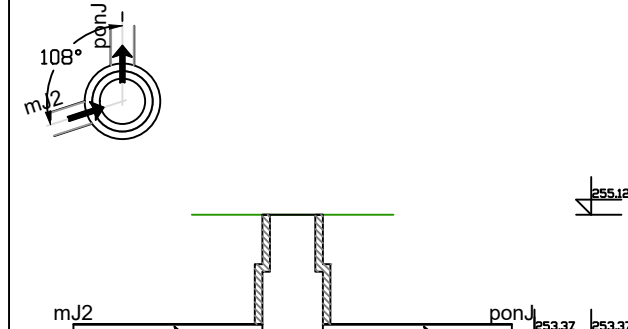
Naziv: mJ9
Table with 4 columns: Naziv, Višina pokrova jaška, Višina dna jaška, globina jaška za teren 1. Rows: mJ9, mJ8, mJ10.



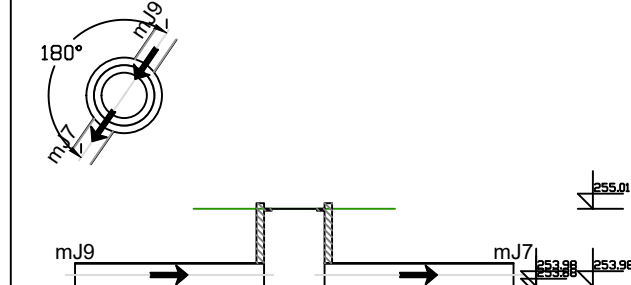
Naziv: mJ5
Table with 4 columns: Naziv, Višina pokrova jaška, Višina dna jaška, globina jaška za teren 1. Rows: mJ5, mJ6, mJ4.



Naziv: mJ1
Table with 4 columns: Naziv, Višina pokrova jaška, Višina dna jaška, globina jaška za teren 1. Rows: mJ1, p0nJ, mJ2.



Naziv: mJ8
Table with 4 columns: Naziv, Višina pokrova jaška, Višina dna jaška, globina jaška za teren 1. Rows: mJ8, mJ7, mJ9.



Naziv: mJ4
Table with 4 columns: Naziv, Višina pokrova jaška, Višina dna jaška, globina jaška za teren 1. Rows: mJ4, mJ3, mJ5.

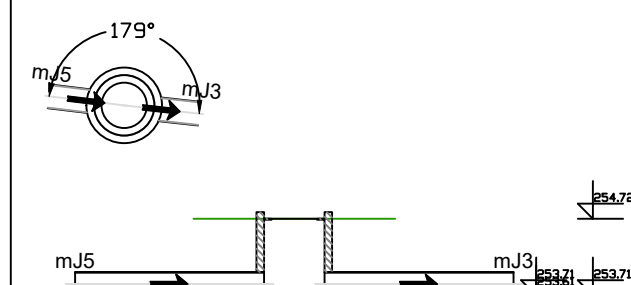


Table with 4 columns: DATUM, OPIS, POTRDL, PODPIS.
Table with 2 columns: PROJEKTANT, Uroš Kostanjšek s.p., Stmca 117, 3270 Laško.
Table with 2 columns: NAZIV OBJEKTA, »Meteorna kanalizacija s ponikanjem in obnova vodovoda v Gregorčičevi ulici«.
Table with 2 columns: INVESTITOR, Občina Žalec, Ulica Savinjske čete 5, 3310 Žalec.
Table with 2 columns: VRSTA PROJEKTNE DOKUMENTACIJE, PZI.
Table with 2 columns: VRSTA NAČRTA, "2" Načrt s področja gradbeništva - načrt kanalizacije in obnove vodovoda.
Table with 2 columns: VSEBINA RISBE, Sheme revizijskih jaškov meteornega kanala.
Table with 4 columns: OIG, OSEBA, PROJEKTANTA, Uroš Kostanjšek, dipl.inž.grad., IZS G-3348, 15.03.2021, and signature.
Table with 4 columns: OIG, PROJEKTANT, Uroš Kostanjšek, dipl.inž.grad., IZS G-3348, 15.03.2021, and signature.
Table with 2 columns: SODELAVCI.
Table with 4 columns: DATUM, marec 2021, MERILO, and ŠT. RISBE.
Table with 4 columns: ŠT. PROJEKTA, 01/2021-K-P, ŠT. NAČRTA, 0-01/2021-K-P, 1:100, and 2-5-8.

Table with 4 columns: DATUM, OPIS, POTRDL, PODPIS.
Table with 2 columns: PROJEKTANT, Uroš Kostanjšek s.p., Stmca 117, 3270 Laško.
Table with 2 columns: NAZIV OBJEKTA, »Meteorna kanalizacija s ponikanjem in obnova vodovoda v Gregorčičevi ulici«.
Table with 2 columns: INVESTITOR, Občina Žalec, Ulica Savinjske čete 5, 3310 Žalec.
Table with 2 columns: VRSTA PROJEKTNE DOKUMENTACIJE, PZI.
Table with 2 columns: VRSTA NAČRTA, "2" Načrt s področja gradbeništva - načrt kanalizacije in obnove vodovoda.
Table with 2 columns: VSEBINA RISBE, Sheme revizijskih jaškov meteornega kanala.
Table with 4 columns: OIG, OSEBA, PROJEKTANTA, Uroš Kostanjšek, dipl.inž.grad., IZS G-3348, 15.03.2021, and signature.
Table with 4 columns: OIG, PROJEKTANT, Uroš Kostanjšek, dipl.inž.grad., IZS G-3348, 15.03.2021, and signature.
Table with 2 columns: SODELAVCI.
Table with 4 columns: DATUM, marec 2021, MERILO, and ŠT. RISBE.
Table with 4 columns: ŠT. PROJEKTA, 01/2021-K-P, ŠT. NAČRTA, 0-01/2021-K-P, 1:100, and 2-5-8.